

REGIONE CAMPANIA COMUNE DI GALLO MATESE

Provincia di Caserta

**SISTEMAZIONE, ADEGUAMENTO E MESSA IN SICUREZZA
DELLA STRADA S.P. 89 E DELLE STRADE
DI COLLEGAMENTO CON GALLO CENTRO E VALLELUNGA**

PROGETTAZIONE ESECUTIVA

PROGETTO
PLANIMETRIA GENERALE
TRATTI G-H / I-J / K-L
TAVOLA 3/8

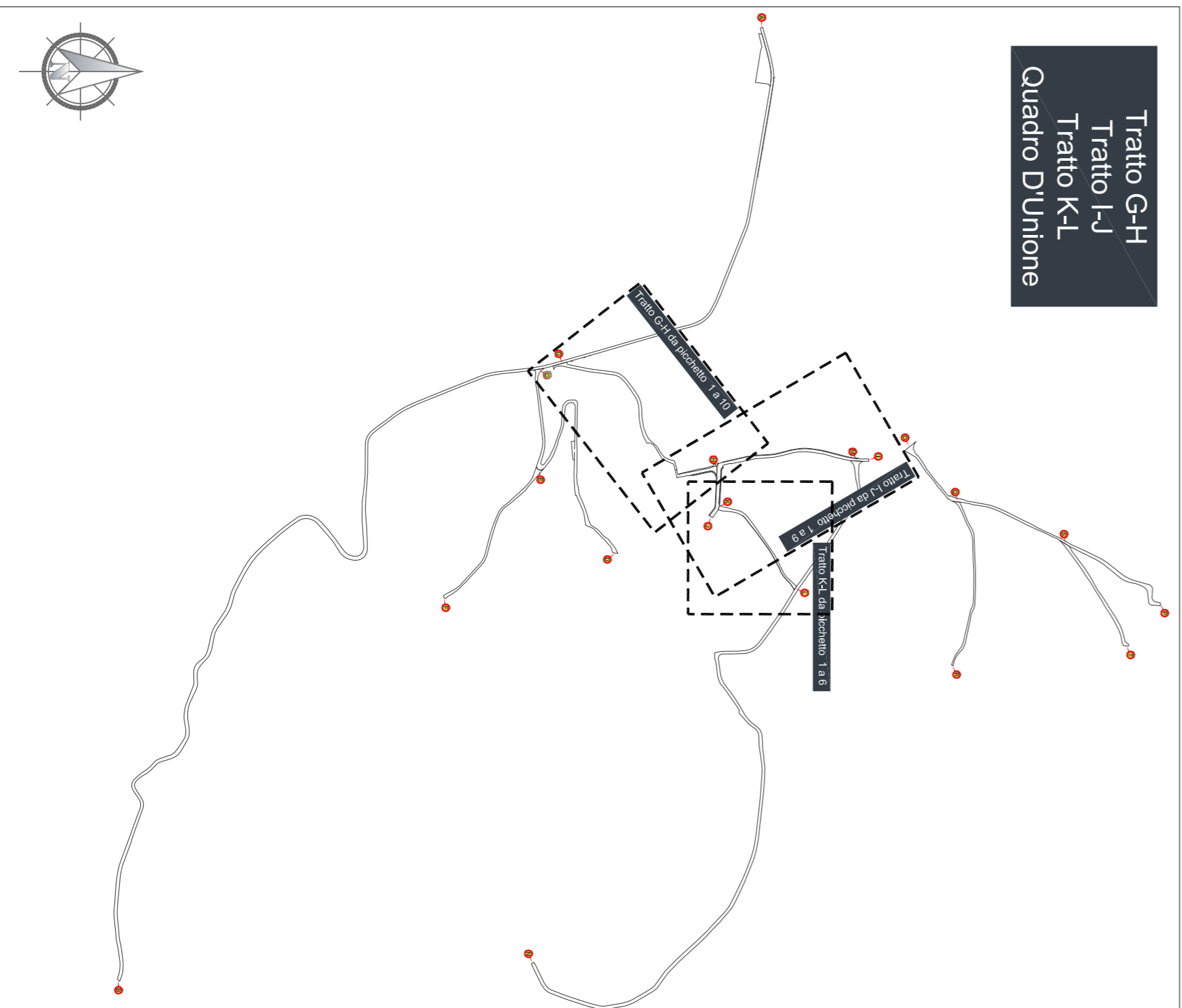
Tavola:
6.2C

IL RESPONSABILE DEL PROCEDIMENTO
Geom. Antonio Emilio Forfani

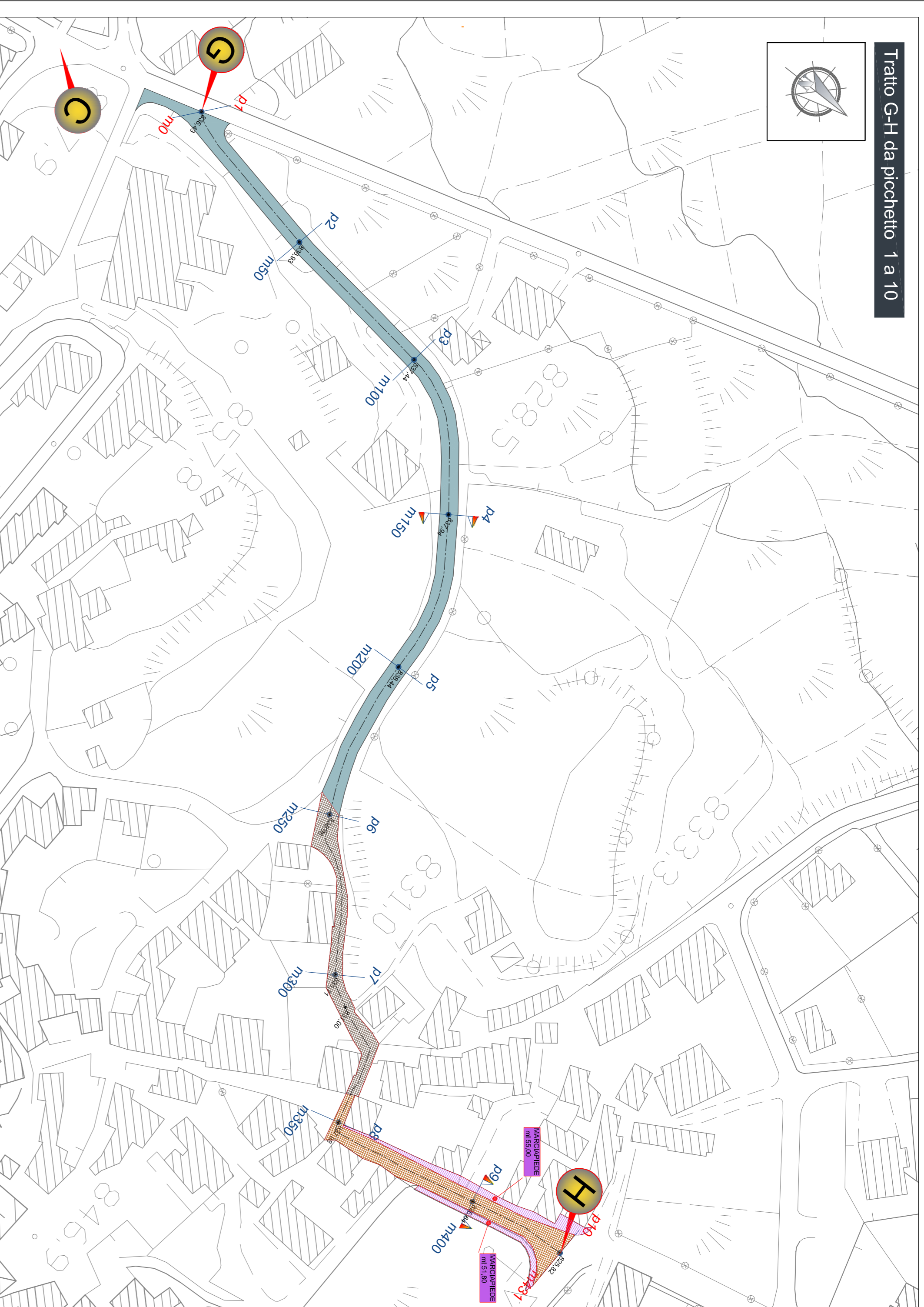
Scala:
1:1.000
Data:
Dicembre 2018

IL PROGETTISTA
Ing. Pompeo Furo

Tratto G-H
Tratto I-J
Tratto K-L
Quadro D'Unione



Tratto G-H da picchetto 1 a 10



LEGENDA

- TRATTO DI STRADA OGGETTO DI INTERVENTO
- PUNTO DI SINDRESA FOTOGRAFICA
- QUOTA STRADALE
- SEZIONE STRADALE
- MUR E MURETTI DI REGIMAZIONE
- EIO PROTEZIONE
- ZANERELLA
- PAVIMENTAZIONE STRADALE IN ASFALTO
- PAVIMENTAZIONE DA PAVIMENTARE
- PAVIMENTAZIONE IN CUBETTI DI PIETRA LAVICA
- PAVIMENTAZIONE IN CUBETTI DI FORFORIO

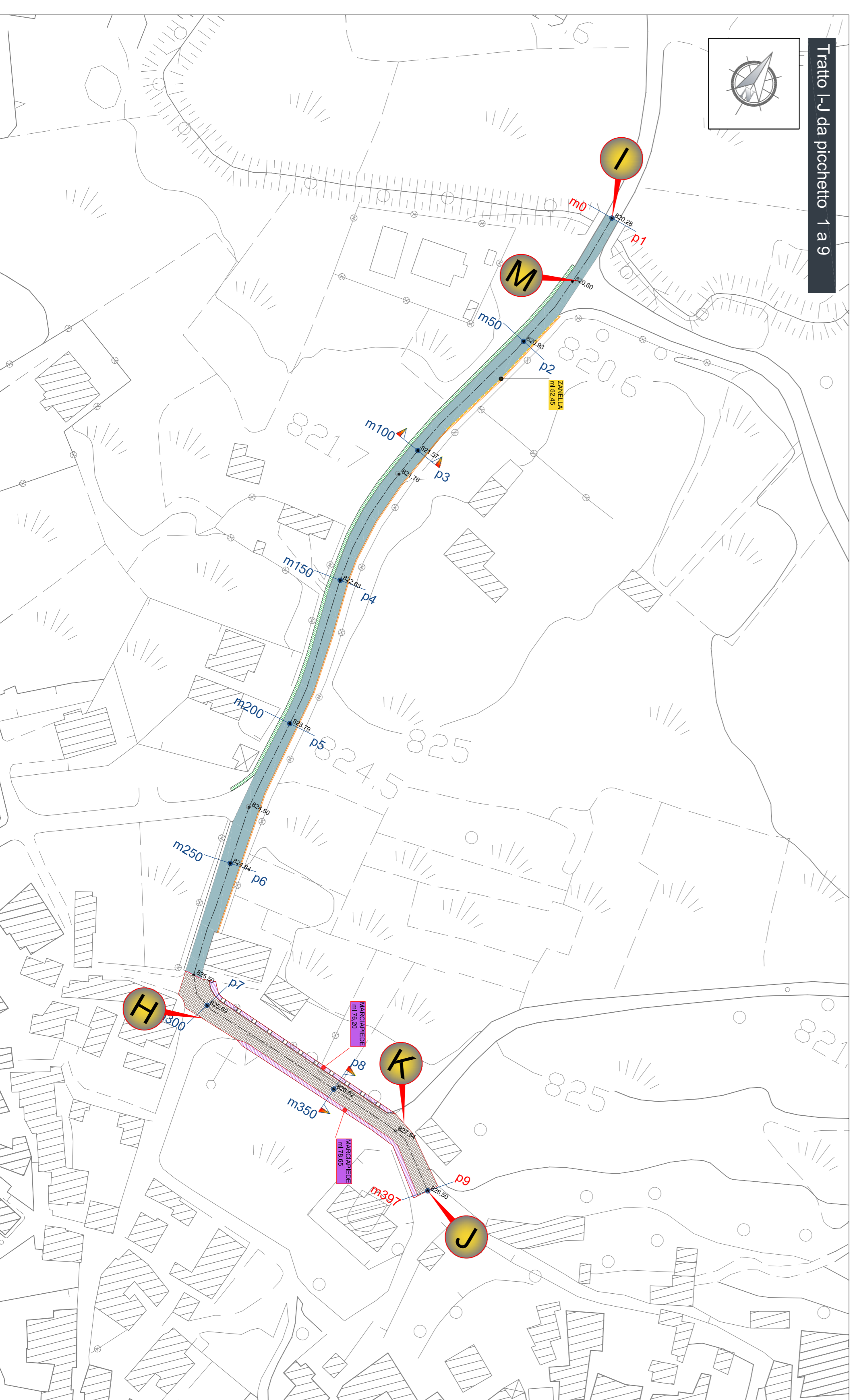
PROGRESSIVA TRATTO: m1100 - p23 - NUMERO PICCHETTO

LEGENDA OPERE D'ARTE DI PROGETTO

LAVORI DA ESEGUIRE

- Ristrutturazione muri di contenimento stradale;
- Pulizie e ripristino cunette in terra per la regimazione delle acque;
- Ristrutturazione muri di sottocosta dissestati;
- Rimozione delle protezioni stradali in c.a. e acciaio;
- Posa in opera di guard-rails in acciaio e finitura in legno;
- Posa in opera di soppalco illuminoso;
- Ristrutturazione di manufatti;
- Ristrutturazione di manufatti esistenti in c.a. e pietra bianca e portico;
- Ristrutturazione di manufatti esistenti in c.a. e pietra bianca e portico;
- Ristrutturazione di guard-rails di contenimento;

Tratto I-J da picchetto 1 a 9



Tratto K-L da picchetto 1 a 6

